























Siedlungsflächen  Siedlungsbereiche  Verkehrswege  Bahnanlagen	Forstrechtliche Ausschlussbereiche  Waldflächen  30m Abstand zum Wald
Naturschutzrechtliche Ausschlussbereiche  NSG  SPA  FFH  LSG  Biotope 32er 2020	Wasserrechtliche Ausschlussbereiche  Seen  Gewässer (1 ha) +50m  Gewässernetz  TWSG (I + II)  Überschwemmungsgebiet
Raumplanerische Ausschlussbereiche  Eignungsgebiete für die Windenergienutzung (beschränkt)  Vorranggebiete Landwirtschaft  Freiraumverbund	Denkmalschutzrechtliche Ausschlussbereiche  Denkmalschutzensemble FNP
Bodenordnungsverfahren "Christinendorf"  Bodenordnungsverfahren "Christinendorf"	Landwirtschaftliche Ausschlussbereiche  Ackerzahlen (größer / = 23)  Beregnung

